




LEYENDA

-  Permeabilidad Alta
-  Permeabilidad Moderada
-  Zócalo Impermeable



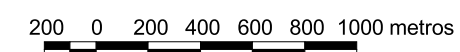
Paisaje Protegido de Barranco de Las Angustias

PLAN ESPECIAL

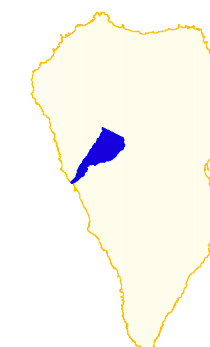
Julio 2006

HIDROGEOLOGÍA

Escala Gráfica



Escala 1:29.000



Red Canaria de Espacios
Naturales Protegidos



Gobierno
de Canarias

Consejería de Medio Ambiente
y Ordenación Territorial
Dirección General
de Ordenación del Territorio